

## Estudio de Caso

### Campeños organizados de Cartagena del Chairá: Mesa Campesina Agroambiental por el Derecho a la Tierra

*“El territorio de Cartagena ha pasado de unas transiciones de una época que tuvo cultivos ilícitos, la coca, a cambiar a una economía sobre la ganadería dónde la gente produce la leche, el queso y eso le da para sobrevivir. A parte de eso la gente tiene en sus fincas sus huertas, sus siembras de pan coger, yuca, plátano, maíz”*

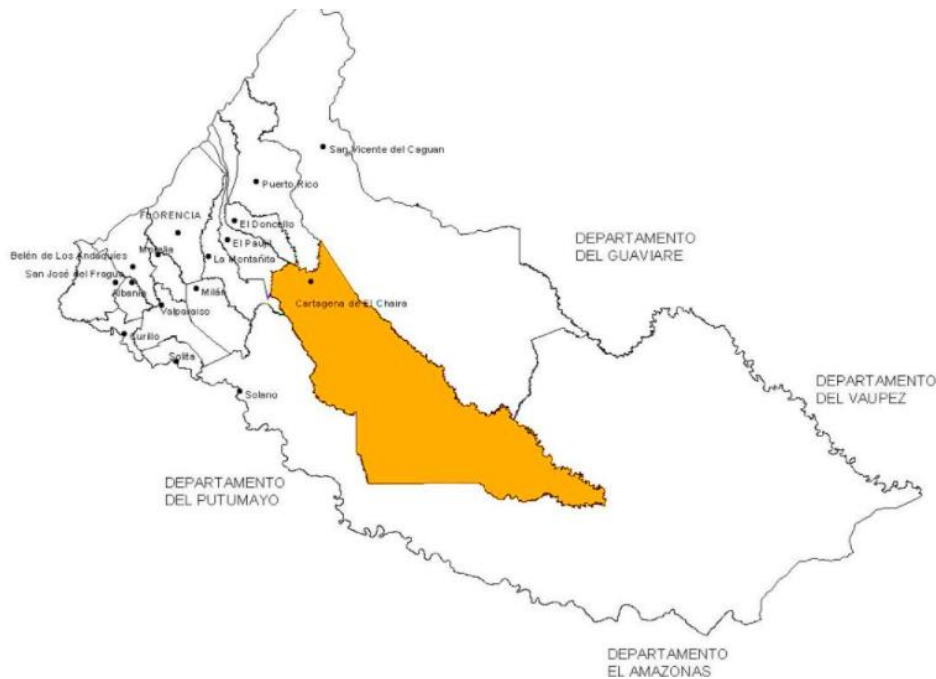
(Luis Antonio Valencia Ocampo, Líder Mesa Campesina)



### Ubicación de Cartagena del Chairá

Cartagena del Chairá es un municipio de Colombia ubicado en el departamento del Caquetá, está localizado en el centro del departamento, al suroeste de Florencia, la capital departamental, en la región de la Amazonía colombiana, y su territorio es en mayor parte selvático. Se asienta sobre el margen derecho del Río Caguán, rodeado de selva densa y diversidad natural. Limita por el Norte con los municipios de Puerto Rico, El Doncello y El Paujil, por el Noroeste con el municipio de San Vicente del Caguán, al Noroeste con el municipio de La Montañita, y al Sur y Suroeste con el municipio de Solano. Está sobre las coordenadas 01°21'00" de latitud Norte y 74°50'24" de longitud oeste del meridiano de Greenwich, se encuentra a una distancia de 120,5 kilómetros de Florencia, la capital del departamento.

La población más cercana es El Paujil a 52 kilómetros de distancia. Cuenta con humedales de aguas poco profundas, permanentes y ricas en vegetación de junquillos y espartos. La extensión territorial es de 12.826 kilómetros<sup>2</sup>, con un suelo térmico cálido con una altitud de 350 m.s.n.m.



**Mapa de Cartagena del Chairá ubicación departamental – Fuente Alcaldía Municipal**



**Mapa de Cartagena del Chairá ubicación Nacional – Fuente Alcaldía Municipal**

El Municipio de Cartagena del Chairá forma parte de la región selvática meridional. Los municipios del norte tienen parte de piedemonte donde nacen los ríos de importancia para Cartagena del Chairá.

El territorio tiene un relieve de plano a ondulado conformado por el valle aluvial del río Caguán y las altillanuras con varios grados de disección. Está regado por los ríos Caguán, Guayas, Sunciyas y Yará, y, además cuenta con numerosas corrientes menores como la Laguna del Chairá, quebradas como Camicaya, El Billar, Las Animas, Cristales, El Diablo, Santo Domingo, Huitoto y Portales.

Cartagena del Chairá es un municipio reconocido por sus ríos que constituyen una red de comunicación fluvial, además de la selva milenaria y las llanuras (Alcaldía Cartagena del Chairá, 2021).

## Un caso de defensa de la tierra y la vida campesina, cambiar para conservar el territorio

El caso de la comunidad de Cartagena del Chaira puede caracterizarse como un proceso de resistencia y lucha por el reconocimiento de la comunidad campesina y de la vida construida en este territorio. A partir del conglomerado campesino que conforma la *Mesa Municipal de Concertación Campesina Agroambiental por el Derecho a la tierra*, encargada de demostrar ante el Estado y la institucionalidad, el legítimo derecho a las tierras que actualmente habitan, por sus condiciones de territorialización histórica. A pesar de las contradicciones que se presentan ante la implementación de la ley de reserva forestal, los campesinos de Cartagena del Chaira han habitado estas tierras por décadas bajo la figura de colonos<sup>1</sup> de tierras baldías, constituyendo así, su derecho de habitarlas en armonía con las zonas de reserva forestal que allí se han establecido.

La Mesa de concertación se ha convertido en la estrategia de negociación y diálogo con el Estado, para demostrar la capacidad que tienen los campesinos de Cartagena del Chairá de habitar el territorio, en consonancia con las orientaciones dispuestas en las zonas de reserva forestal, y encaminar procesos.

La Corte Suprema de Justicia en la sentencia 4360 de 2018 plantea la necesidad de crear el “pacto intergeneracional por la vida del amazonas colombiano -PIVAC”, que en articulación con todos los actores institucionales, del Estado y las comunidades, busca generar estrategias de planeación y mitigación de la deforestación de manera concertada. La legitimidad de la Mesa de Concertación Campesina para demostrar las acciones que han estado encaminadas a poner de manifiesto la resistencia histórica, la vivencia presente en el territorio y las propuestas que tienen a futuro como familias campesinas que conservan y viven de su territorio.

El contexto de lucha y resistencia de los campesinos del municipio de Cartagena del Chairá ha estado marcado por el conflicto armado, pero también por la vulneración generada por las pocas garantías que el Estado les ha proporcionado. Actualmente se encuentran 69 veredas que están en un modelo de Zona de Reserva Forestal, de acuerdo a la ley segunda de 1959, en la que el gobierno nacional afirma que el territorio era prohibido habitarlo. Esto ha propiciado un conflicto y en estos momentos hay más de 2.800 familias que residen hace más de 40 años, construyeron sus fincas y veredas, Juntas de Acción Comunal, escuelas, puestos de salud, mostrando una dinámica y apropiación del territorio.

*El problema de la tierra, siempre se ha mirado a partir desde las marchas cocaleras del 1996, se empieza a mirar que era un territorio que el gobierno quería de una u otra manera, que la gente se fuera de ese territorio y eso lo reafirma en el año 2004-2006 cuando inicia el operativo del plan patriota (plan militar) en el territorio donde fueron desplazadas más de 6.000 personas de Cartagena del Chairá, Después de haber luchado por el territorio y hecho tantas gestiones en el año 2007 la gente empieza a regresar a los territorios, empieza a retornar y se da una nueva lucha para permanecer en el territorio, empiezan ya las nuevas figuras, en el sentido de reemplazar la coca por cultivos alternativos, por la ganadería, ya empieza a volverse una economía más estable y ahí es cuando se empieza desde el año 2015 ya el problema de la tierra en el sentido de la deforestación ¿Por qué? Porque al pasar de la economía de la hoja de coca a la ganadería, pues la ganadería representa un renglón alto en el sentido de deforestación (Luis Antonio*

---

<sup>1</sup> Campesinos que cultivaban la tierra o criaban ganado en tierras baldías sin disponer de un título

Valencia Ocampo, 2021, Reunión Mesa Municipal de Concertación Campesina Agroambiental por el Derecho a la Tierra del municipio de Cartagena Del Chairá).

La zona se fue construyendo desde el año de 1948, a partir de personas que llegaron de otras zonas del interior del país debido a la violencia y que arribaron a colonizar las tierras baldías. Estos colonos constructores de Paz, así lo define Luis Antonio Valencia, Coordinador de la Mesa de Concertación.

La Mesa de concertación nace como una iniciativa comunitaria a raíz de que, en octubre del año 2020, el gobierno nacional empezó a aplicar el Plan Artemisa. ¿Qué sucedió? Llegaron varios helicópteros a la zona y capturaron a varios campesinos, les quemaron las casas, los desplazaron. El 13 de noviembre del mismo año hubo una movilización de más de 3.000 campesinos en el municipio e instalaron oficialmente la mesa de concertación con el fin de pedirle al gobierno un diálogo para buscar una salida negociada a la problemática, y que no se actúe a través de la violencia como lo hizo el gobierno. Los campesinos, están dispuestos a frenar la deforestación, que es en lo que se centra el plan Artemisa.

Más allá de la ley segunda de 1959 que hoy argumenta el gobierno nacional, los integrantes de la Mesa de concertación reiteran la necesidad de visibilizar que este es un territorio que ha estado en constante disputa, por grupos al margen de la Ley, y que hoy, 72 años después de la ocupación de sus primeros colonos, el Estado lo reclama como propio, bajo el discurso de protección a la deforestación. Sus habitantes han tenido que resistir frente a la violencia de la cual huyeron pero que se encontraron nuevamente en el territorio colonizado y hoy lo defienden con más fuerza del plan Artemisa<sup>2</sup>.

*Nace la Mesa de concertación el año pasado el 13 de noviembre 2020 para empezar a mirar alternativas de solución con el problema de la ley segunda del 1959, para que a la gente la dejen permanecer en los territorios, continúa la estigmatización y persecución, la idea es dialogar con el gobierno para permanecer en el lugar que siempre hemos habitado, es lo que estamos haciendo y por eso estamos acompañando el Paro Nacional de Colombia dónde también nosotros desde Cartagena de Chairá hacemos parte, desde el plan de exigencias con el tema de la tierra, el tema de la ley segunda del 1959, el tema de reserva forestal; dentro de la propuesta está proteger la reserva forestal dónde nosotros la vamos a conservar y cuidar (Aristides Ochoa, 2021, Miembro de la mesa de concertación campesina).*

La Mesa Municipal de Concertación Campesina Agroambiental por el Derecho a la Tierra es una figura representativa del sector campesino que recoge las experiencias de lucha y reivindicación de esta comunidad para permanecer en el territorio. Lucha que muestra un cambio de conciencia por la conservación ambiental, la producción agrícola sostenible y todas aquellas estrategias de sostenibilidad que puedan demostrar al Estado colombiano, la capacidad que tienen los campesinos para habitar estas tierras, producirlas y conservarlas.

*La mesa dentro de sus acciones para defender el territorio ha tenido acercamientos con el gobierno Nacional, Ministerio de Medio Ambiente, Corpoamazonia, para decir no más al Plan Artemisa, porque como comunidad quieren ser modelo a nivel nacional y tienen la voluntad de frenar la deforestación, y que paren los atropellos del Estado quienes los han enviado a la cárcel y colocándolos en una lista de red de deforestadores. El campesino quiere permanecer en el territorio, no quieren engrosar la fila de desplazados, no quieren ir a las ciudades”, el principal objetivo de la mesa es que la comunidad, los campesinos puedan permanecer en el territorio desarrollando sus actividades agroambientales, con el deseo de recuperar las áreas que han sido deforestadas, es un llamado a el reconocimiento de la*

---

<sup>2</sup> Operación **Artemisa**, la estrategia militar para detener la deforestación en Colombia, en conjunto con el Ministerio de Ambiente, Parques Nacionales y autoridades ambientales.

*comunidad y el derecho a la dignidad que tienen para vivir ahí y decir no a las formas violentas de intervención del Estado” (Luis Antonio Valencia Ocampo, 2021).*

Arístides Ochoa integrante de la mesa defiende su derecho a la tierra como pobladores legítimos del territorio y cultivadores de la tierra, y no así, deforestadores. La paradoja que se presenta es que en la zona hay inversión del Estado, hay escuelas y carreteras, y luego de más de 50 años se presenta una estigmatización y operativos militares en contra de los campesinos, basándose en la ley segunda de 1959, que nunca socializó con la comunidad y está fuera de contexto social, cultural y ambiental.

Una de las estrategias de la Mesa Campesina para evidenciar la voluntad que tienen los campesinos, en acogerse a los lineamientos para la conservación de zonas de reserva forestal son los acuerdos de conservación voluntaria.

*Nosotros tenemos 250 familias que tienen un proceso adelantado, 250 familias han hecho acuerdos de conservación voluntaria y hay más de 30.000 mil hectáreas que actualmente se están conservando dónde están viviendo del bosque, están viviendo de los productos del bosque, están explotando el bosque en el sentido de esos productos no maderables como la canangucha<sup>3</sup>, raíz entonces si tenemos, si se puede, tenemos ejemplos para mostrar de que el campesino si tiene la voluntad, si está dispuesto y quiere permanecer y proteger el territorio, que si podemos, tenemos muchas cosas que mostrar, empezando por los procesos educativos, por eso se crean las mesas para concertar, se ha hablado por las buenas y nunca escuchan la única forma en que escuchan es a través de estos paros y estamos en eso, parados en el paro nacional a ver hasta cuándo el gobierno se sienta y pueda escuchar al pueblo y las exigencias que tiene el mismo municipio de Cartagena de Chairá que son viables y son fáciles para abordar. (Luis Antonio Valencia Ocampo, 2021).*

La Mesa de concertación está conformada por cinco directivos (comité principal) y cuatro comisiones. Cada comisión integrada por cuatro personas. Son veintiún (21) personas que representan a todos los campesinos del municipio de Cartagena del Chairá, y a través de ella se propone generar los procesos de diálogo y seguimiento a las propuestas por una salida que beneficie a los habitantes del territorio.

Este proceso de resistencia busca estrategias legales para defender su derecho de permanencia en un territorio ocupado históricamente, tienen toda la evidencia de cómo han establecido la vida en este hermoso lugar, especialmente, desde su cambio de conciencia, sus propuestas de conservación y trabajo agroforestal que revela su forma de convivencia sostenible en esta zona de reserva forestal.

Este caso es un ejemplo de la resistencia y organización de una comunidad campesina por el derecho a la tierra, donde desarrolla su vida, sus relaciones vitales, sus formas de habitar, cultivar y crear el territorio. Se constituye en un referente para mostrar la violencia que usa el Estado para despojar y lo inequitativa que es Colombia para el acceso a la tierra.

## **Características demográficas y socioculturales de Cartagena del Chairá**

El nombre del municipio se debe a sus paisajes que asemejan fortalezas, como las construidas por los españoles en Cartagena de Indias, y el territorio estuvo poblado por indígenas de la etnia Huitoto, quienes le dieron al poblado el nombre de Chairá, que significa cueva de tigres.

El día 29 de mayo de 1963, Cartagena nació como pueblo. Ese día se trazaron oficialmente las calles. Fue elevada a la categoría de Inspección de Policía por Decreto Departamental del Caquetá N°12 y

---

<sup>3</sup> La canangucha es una especie de palmera que ofrece frutos que son alimento para animales y el ser humano.

mediante el Decreto Nacional 358 del 1° de marzo de 1974, ascendió a Corregimiento. Fue erigido a municipio el 12 de noviembre de 1985. Su fundación se atribuye a Isidro Pimentel, en el año de 1963.

El Municipio Cartagena del Chairá, como la gran mayoría de los Municipios del Caquetá, vivió sus propias luchas, los habitantes son en su mayoría colonos procedentes de todos los rincones del país, atraídos por las expectativas comerciales de la región. Este territorio es producto de la movilidad humana, primero con las empresas extractoras de quina y caucho, en 1890, luego en 1932 – 33, la colonización del conflicto colombo-peruano y más adelante entraron pobladores provenientes de los Departamentos del Huila y Tolima en su gran mayoría y de Antioquia y Valle en menos medida, otro hecho social importante es en 1960, cuando los campesinos huían de la ofensiva estatal contra las “repúblicas independientes”<sup>4</sup>.

En 1890 algunos expedicionarios de la Casa Arana llegaron al lugar y se internaron selva adentro en busca de árboles de caucho para su explotación. Después de la explotación del caucho fue la explotación petrolera hacia 1970, y posteriormente, la producción de hoja de coca, hechos que han sido factores de crecimiento del municipio.

En los años 1932-33, se sacude la forma de la colonización con el conflicto colombo-peruano. Este acontecimiento significó una colonización espontánea que recibió una atención efectiva por parte del Estado; en este aspecto se construyó la trocha-carretera Guadalupe - Florencia, que hizo más accesible la penetración hacia el Medio y Bajo Caguán (Ecured, 2014).

Otra migración, que sería central en la conformación de las identidades del bajo y medio Caguán fue la que provino de El Pato en los años sesenta. Los campesinos huían de la ofensiva estatal contra las “repúblicas independientes” y que son el núcleo de lo que, dada la influencia del Partido Comunista y las FARC, se denominó colonización armada (Borrero Morales, 2017).

A finales de los años 60, debido a los fracasos con los créditos del INCORA, llegaron prestatarios en busca de refugio en este lugar. En 1977, llegaron a la región los primeros químicos con el objeto de procesar la hoja de coca que se producía en pequeña escala. En 1978, se impulsó fuertemente el cultivo de coca con una variedad de alto rendimiento, empujando a la región a un “boom económico” que aceleró la migración, que en menos de tres (3) años fundó más de 10 caseríos a la orilla del Río Caguán.

Cartagena del Chairá es una colcha de retazos multi y pluricultural, Cartagena del Chairá es Colombia rural, es la combinación agridulce del campesino con sueños y una esperanza, combinados con narco-paramilitares que generaban violencia y cultivos ilícitos. Cartagena del Chairá es el retrato de un Estado incompetente que solo gobierna para el centro y no para las periferias, Cartagena del Chairá, es un poco de todos. Fue hecha con colonos, campesinos que huían de la violencia y buscaban nuevos territorios, querían más oportunidades, huían a la violencia del Estado, campesinos que tal vez no se dieron cuenta que se trataba de un territorio en disputa, lo entendieron y ahora resisten.

---

<sup>4</sup> “El presidente, del Partido Conservador, Guillermo León Valencia tomó la responsabilidad de “pacificar” a un país que había visto el fortalecimiento, durante el anterior período gubernamental, de unas zonas llamadas “repúblicas independientes” y de los “bandidos sociales” que habían quedado rezagados de la época de “La Violencia”. Por lo tanto, en el cumplimiento del “poner fin a la violencia” inicia la aplicación de fuerza militar en contra de los grupos de “bandidos” de los años cincuenta y el desarrollo de las acciones cívico-militares con el propósito de “ganar la confianza de la población rural, sin la cual la verdadera pacificación era imposible” (Bushnell, 2007, p. 321)

## **Datos poblacionales**

Según el Censo 2005, la población estimada para el año 2016 es de 33.908 habitantes, 12.474 se encuentran en la cabecera y 21.434 en el área rural. Del total, 109 son indígenas, 528 afrocolombianos y 2 raizales del Archipiélago de San Andrés, Providencia y Santa Catalina. La densidad de población municipal para el año 2016 es de 2,6 habitantes por km<sup>2</sup>.

La estructura demográfica indica que la población entre 0 y 14 años es el 42,06%, entre 15 y 64 años el 54,69% y la población de 65 años o más el 3,25%. Cuenta con 5.007 hogares registrados, donde el promedio de personas es de 5,73. De las 4.961 viviendas municipales, en el área urbana 2.251 son casas, una casa indígena, 120 apartamentos, 101 cuartos y 12 son otro tipo de vivienda; en cuanto al área rural 2.458 son casas, 8 casas indígenas, 2 apartamentos, un cuarto y 7 son otro tipo de vivienda.

La tasa intercensal de crecimiento para el periodo 1993 - 2005 es de 0,018% por año, la tasa de natalidad para el 2014 es de 8,880‰ y la de mortalidad de 2,190‰. De las 104 defunciones registradas para el mismo año, 4 fueron por causa de enfermedades transmisibles, 16 por tumores, 34 por enfermedades del sistema circulatorio, 5 por período perinatal, 26 por casos asociados con causas externas y 19 por otras causas.

Por grupos de edad, entre 0 y 14 años fallecieron 10 personas, entre 15 y 64 años, 45 personas y de 65 años o más, 49 personas. En relación con el lugar de nacimiento, 9.980 personas nacieron en este municipio, mientras que 6.791 nacieron en otro lugar. La Unidad para la Atención y Reparación Integral a las Víctimas reporta para el año 2012 como población desplazada, 30.707 personas que salieron y 7.092 que llegaron provenientes de otros lugares.

Para el 2007, de las personas en edad de trabajar el 36,84% corresponde a población económicamente activa. (Instituto Geográfico Agustín Codazzi, 2016)

## **Servicios públicos, salud, educación**

La población municipal se beneficia con 6 canales de televisión abierta, de ellos 5 son nacionales y uno regional. Cartagena del Chairá accede al servicio de internet mediante conexión de tipo satelital y conmutada, con un total de 2 abonados.

En relación con la educación, del total de la población 1.352 personas mayores de 13 años son analfabetas; para el año 2014 en el nivel preescolar se matricularon 213 alumnos en el área urbana y 613 en la rural; en básica primaria 1.710 alumnos en el área urbana y 3.851 en la rural; en secundaria 1.241 alumnos en el área urbana y 1.177 en la rural y en educación media 383 alumnos en el área urbana y 71 en la rural (Instituto Geográfico Agustín Codazzi, 2016).

La educación a medias, la salud a medias, comunicaciones a medias, no tenemos interconexión eléctrica en la zona rural, no hay telefonía en el área rural, en el casco urbano sí, pero en el área rural es difícil, en el casco urbano hay acueducto, pero en la zona rural no (Ocampo, 2021).

Esto es Colombia, la paradoja entre lo urbano y lo rural, zonas altamente desarrolladas en infraestructura y otras que se han quedado en el “pasado”.

## Historia de la demanda y estrategia de acceso

El proceso de acceso a la tierra y cambio de los usos del suelo en Cartagena del Chairá, ha entretejido un sinnúmero de luchas reivindicativas que permiten el habitar el territorio de manera sostenible y concertada en busca de la superación de los conflictos históricos. La deforestación no ha sido de los campesinos, sino de otros actores con intereses sobre el territorio.

Después de la bonanza cauchera, ingresó a la zona la Compañía de Hidrocarburos “Shell”, que realizó exploraciones petrolíferas, sin obtener resultados. Su presencia impulsó una ola de colonización, especialmente de campesinos del Huila, Tolima y Antioquia.

En el año 1938, hace presencia la Compañía Rusbell, para continuar con las exploraciones petrolíferas, dando impulso al sector pesquero y se construye un camino entre Cartagena del Chairá con el Municipio de La Montañita.

Posteriormente y continuando la exploración de petróleo, la Compañía “Texas Petroleum” permaneció en la región entre los años 1941 y 1945. Año en el retorna la Shell, y en 1948, pone fin a sus exploraciones. En esa época se utilizaba un camino para el desplazamiento de la firma Lara, conocido como “Trocha Lara”.

El territorio ha transitado de una época que tuvo cultivos ilícitos como la coca, a cambiar la economía a una economía basada en la ganadería, dónde la gente produce la leche, el queso y eso le da para sobrevivir. La gente tiene en sus fincas sus huertas, sus siembras de pan coger, yuca, plátano, maíz, etc. Todo lo que se da para el autoconsumo, no para la comercialización, muy difícil por falta de vías para sacar sus productos a vender. Por falta de vías lo más rentable es el queso. En la ganadería hay doble propósito, es decir, sacar leche y carne. Se procesan lácteos y también se aprovecha la carne de los novillos. Los engordan y trasladan a Cartagena, para comercializarlos. El tipo de ganado son novillos, en muy pequeña escala, también cerdos para el autoconsumo.

Con respecto a los usos del suelo en Cartagena del Chairá, pasar de la siembra de coca a la producción ganadera fue un camino o alternativa que el Estado planteó como viable, pero trajo consigo varias contradicciones, pues no bajaron los índices de deforestación.

En el piedemonte caqueteño, por su parte, el Estado ejecutó su política de colonización a través de la Caja Agraria y los proyectos Caquetá 1 y Caquetá 2, que fueron implementados por el INCORA. Los dos proyectos lograron que un número considerable de hombres y mujeres campesinas, que en sus regiones de origen eran minifundistas, jornaleros y peones, obtuvieran propiedades y consiguieran hacer el tránsito de un sistema agrícola de subsistencia a la actividad ganadera. Pero, no lograron la superación de las tensiones sociales y políticas derivadas del problema agrario que el Estado buscaba solucionar a nivel nacional con la colonización. Desde ese momento se veía una clara intención por parte del Estado de incentivar el desarrollo de esta región colombiana a partir de la ganadería, sin tener en cuenta la vocación de esta tierra que, según el Instituto Geográfico Agustín Codazzi, es forestal (Borrero Morales, 2017)

La Mesa Campesina reconoce que esta es una de las razones porque Cartagena del Chairá fue catalogado como uno de los municipios más deforestada en la región,

*Cuando la gente solo vivía de la hoja de coca (cultivos ilícitos) tumbaban una hectárea de monte y la gente podía vivir, sembraban una hectárea de coca y con eso vivían, al ya cambiar la economía la gente ya miro que los cultivo de coca solo les generaba problemas, trabajos al campesino, no produce ninguna ganancia, solamente es como por estigmatizar la gente porque es el que más se mata y el que menos gana, siempre eso es para los grandes narcotraficantes los que se lucran de eso, entonces al pasar de esa*



*economía a mirar otro tipo de economía en la región se miró que la ganadería era lo más viable entonces se empezó a tumbiar montaña, montaña, y nunca se orientó este proceso, , es decir, había que tumbiar varias extensiones para meter ganado pero nunca llego ninguna institución para decir vamos a tecnificar las fincas, vamos a dividir potreros, o algo... entonces por eso se catalogó el municipio cómo de alta tasa de deforestación debido a eso pero hace ya algunos años se empezó el trabajo de concientización, de tecnificación ganadera, de la gente ser amigable con el medio ambiente desde la conservación (Luis Antonio Valencia Ocampo, 2021).*

A partir de estas contradicciones, los campesinos del Chairá comienzan a buscar formas y estrategias de conservación que les permita habitar el territorio de manera sostenible a nivel comunitario, teniendo como precedente que el Plan artemisa ha tenido a los campesinos de esta zona como blanco para el despojo, bajo el argumento de las altas tasas de deforestación.

El municipio cuenta con participación en los sectores económicos como lo evidencia para el 2013, el Ministerio de Agricultura y Desarrollo Rural. En la actividad agrícola reporta 3.694 hectáreas en cultivos permanentes, plátano (1.780 ha) y caucho (780 ha); 1.220 hectáreas en cultivos transitorios, maíz (1.000 ha) y arroz (220 ha); y 1.700 hectáreas en cultivos anuales, con predominio de la yuca (1.700 ha).

La Mesa Campesina llama a un diálogo constante entre los actores que están involucrados. Las entidades del Estado deben asumir que las tasas de deforestación son una responsabilidad mutua, pues el territorio de Caquetá ha sido blanco de disputa, por actores armados y los de la ganadería extensiva, que han dificultado la conservación en el territorio.

El movimiento campesino ha orientado el asunto formativo y educativo, como una de las estrategias más importantes para revertir los daños causados por la deforestación. Los procesos pedagógicos orientados a las familias campesinas para transformar los usos de sus tierras de manera sostenible desde la lógica de la sostenibilidad y la conservación.








*Los campesinos pueden tener la ganadería, pero también conservar sus fincas, así sus fincas sean de 100 hectáreas porque todavía las fincas son de 100 hectáreas que conserven un 40% y en un 60% ya de actividades ganaderas y agropecuarias, es decir, en un 50% la ganadería y en un 10% para esos productos de pan coger: plátano, yuca, maíz y lo que se ve en la región, pero siempre conservando el 40% de su finca. La idea es que ya se está preparando la gente para que también pueda vivir de esa montaña de manera sana y sostenible, vivir de ese bosque, en el bosque hay productos no maderables que se pueden aprovechar, como la palma de canangucha, la cual se procesa para consumo animal, para sacar aceite, la palma de azair, ,es como también del bosque el campesino aprende a vivir y que mire el bosque como también una renta y que a futuro es más rentable vivir del bosque que de una vaca” (Aristides Ochoa, 2021).*

Los campesinos de la zona reconocen que el problema se centra en la forma de habitar y relacionarse con el territorio. Esto se expresa en las zonas de reservas forestales, presente en la ley segunda del 1959.

*Para poder estar allí debe de tener las dos cosas, debe de explotar pero también de conservar, tiene que haber ese equilibrio para poder estar allí y que el gobierno debe de darle la oportunidad de que eso es un proceso, si nunca hubo esa asesoría porque llegan ahora cuando el campesino ya lleva 30 40, años de explotación en esos territorios a perseguir la gente, la gente no quiere irse de allí, no quiere irse a un desplazamiento, a las ciudades, a engrosar las filas de desempleados, de todo eso, sino que nos dejen pertenecer al territorio y que nosotros vamos a ser amigables con el medio ambiente también. Esa es la propuesta que tenemos como mesa, le hemos dicho al gobierno sentemos vamos a negociar, sentemos a concertar sentemos a que el campesino está dispuesto a parar la deforestación pero que ofrezcan*

*garantías en el sentido que apoyemos al campesino que apoyemos esta propuesta y que la saquemos adelante entre todos (Luis Antonio Valencia Ocampo, 2021).*

## LÍNEA DE TIEMPO

La Compañía Rusbell continua exploraciones petrolíferas		La Shell pone fin a sus exploraciones petroleras	
<b>1938</b>	<b>1941-1945</b>	<b>1948</b>	<b>1996</b>
	Llega la Compañía "Texas Petroleum"		Marchas campesinas cocaleras
	Desaparece Movimiento de integración por la vida y la paz por el conflicto armado		2.000 desplazados en Cartagena del Chaira
<b>1988</b>	<b>2001-2003</b>	<b>2003</b>	<b>2006</b>
Creación Movimiento de integración por la vida y la paz.		Plan Patriota ofensiva militar emprendida contra las FARC	
	Establecimiento de veredas transitorias para los acuerdos de paz		Creación de la Mesa de Concertación campesina
<b>2007</b>	<b>2016</b>	<b>2018</b>	<b>2020</b>
Retorno de desplazados y cambio de la vocación cocalera a la ganadería		Surgimiento Sentencia de deforestación 4360 de 2018	

## Marco legal: el campo de acción, la lucha por Cartagena del Chairá

La llegada de colonos de diferentes zonas de Colombia a este territorio generó una presión demográfica importante, por ello, el gobierno decretó el levantamiento de 360.000 hectáreas de tierra para reserva forestal, establecida por la ley 2 de 1959, y el acuerdo 065 de 1985 expedido por la junta directiva del INDERENA. Este es el marco legal que usa el Estado, ya que no le fue posible regular el proceso de poblamiento. Nos cabe la duda, ¿la ley 2 de 1959 tenía una intención ambiental o más bien por el control del territorio?

El Estado no puede negar que en Cartagena del Chairá, los campesinos no conocían este marco legal, nunca les fue socializado y no sabían cuáles eran esas 360.000 hectáreas de reserva forestal, pese a que el Estado tuvo presencia en el territorio.

En el piedemonte caqueteño, el Estado ejecutó su política de colonización a través de la Caja Agraria y los proyectos Caquetá 1 y Caquetá 2, que fueron implementados por el INCORA<sup>5</sup>. Los dos proyectos lograron que un número considerable de hombres y mujeres campesinas, que en sus regiones de origen eran minifundistas, jornaleros y peones, obtuvieran propiedades y consiguieran hacer el tránsito de un sistema agrícola de subsistencia a la actividad ganadera. No lograron la superación de las tensiones sociales y políticas derivadas del problema agrario que buscaba solucionar con la colonización. La colonización dirigida incentivó la colonización espontánea, y esta terminó por rebasar la capacidad del Estado de regularla, desplazó el ciclo migratorio hacia la llanura amazónica en los cursos medios de los ríos Guayas, Caguán, Orteguzza y Caquetá (Borrero Morales, 2017). Y, por otra parte, el Fondo para el Financiamiento del Sector Agropecuario – FINAGRO, es una entidad que promueve el desarrollo del sector rural, con instrumentos de financiamiento y desarrollo rural, que estimulan la inversión. En Cartagena del Chairá promovió la siembra del maíz amarillo tecnificado clima cálido, maíz amarillo tradicional clima cálido, maíz blanco tradicional y tecnificado, arroz, bosques, caucho, palma de aceite, cacao.

### La lucha y el Plan Artemisa

Hoy 72 años después de la ocupación de sus primeros colonos, el gobierno nacional reclama el territorio bajo el discurso de protección ante la deforestación. Sus habitantes han resistido frente a la violencia de la que huyeron, pero que volvieron a encontrar en el territorio colonizado.

Una de las estrategias recientes, emprendida por el gobierno del presidente Duque, para atener del desmonte de los bosques es la Operación Artemisa, estrategia militar para detener la deforestación, en conjunto con el Ministerio de Ambiente, Parques Nacionales y autoridades ambientales.

Durante el lanzamiento de esta gran ofensiva del gobierno contra la deforestación, el jefe de Estado expuso los tres objetivos principales: “El primero, parar lo que yo he denominado esa hemorragia deforestadora que se ha visto en los últimos años. Dos, que nosotros recuperemos nuestra selva tropical húmeda, nuestros bosques; y tres, que nosotros judicialicemos a los que están detrás de esa cultura deforestadora”.

Según el informe de Ideas para la Paz, el involucramiento de tropas en la conservación de los bosques tiene varias caras. Las organizaciones campesinas han denunciado abusos en los procedimientos,

---

<sup>55</sup> Instituto Colombiano de la Reforma Agraria

mientras que, las autoridades ambientales solicitan que la fuerza pública apoye la lucha contra la deforestación, todo esto, en medio de la emergencia sanitaria por COVID-19.

En las zonas protegidas de la Amazonia, desmontar una hectárea de bosque puede costar entre \$500.000 y un millón de pesos colombianos, lo cual excede con creces las posibilidades de campesinos de escasos recursos. No son ellos quienes deforestan, ni talan, pero sí son ellos quienes han sufrido el reacomodo de estructuras criminales y grupos armados en la zona, junto a autoridades ambientales como Corpoamazonia y Cormacarena y Parques Nacionales, funcionarios públicos como los guardaparques.

Las operaciones desplegadas también han generado críticas relacionadas con el uso desproporcionado de la fuerza, así como con su concentración en los eslabones más débiles de las cadenas criminales (en especial sobre los campesinos colonos que habitan las áreas protegidas) (Informe, Ideas para la Paz).

En febrero de 2020, se presentaron protestas en Caquetá y Meta en rechazo a las acciones de la Fuerza Pública. Los manifestantes se oponen a los operativos y capturas de personas que, según ellos, apenas sobreviven con los cultivos de pan coger y ganadería que tienen en las áreas protegidas y proponen una “salida negociada” a la ocupación de los Parques Naturales. De esta operación resultaron dos muertos, varios heridos y 20 capturados, algunos menores de edad a disposición del Instituto Colombiano de Bienestar Familiar. Según la Comisión Intereclesial de Justicia y Paz, se capturó campesinos por el delito de invasión a zonas de importancia ecológica (Parques Nacionales), pero según la comisión de verificación, los predios que les pertenecen no están dentro de zona protegida, por tanto, no “invadieron”.

Otro de los riesgos de la militarización verde es que, cuando las Fuerzas Militares se enfrentan a la presión por mostrar resultados inmediatos, la represión recae directamente en los más débiles, campesinos y comunidades vulnerables. Y no así, contra actores poderosos y redes más sofisticadas, que requieren de inteligencia, capacidades, tiempo y concentración de recursos (FUNDACIÓN IDEAS PARA LA PAZ, 2020).

### **En lo legal ¿Qué los ampara?**

Así mismo, se ORDENA a la Presidencia de la República, al Ministerio de Ambiente y Desarrollo Sostenible, y al Ministerio de Agricultura y Desarrollo Rural, formular en un plazo de cinco (5) meses siguientes a la notificación del presente proveído, con la participación activa de los tutelantes, las comunidades afectadas, organizaciones científicas o grupos de investigación ambientales, y la población interesada en general, la construcción de un “pacto intergeneracional por la vida del amazonas colombiano -PIVAC (Sentencia 4360 de 2018 de la Corte Suprema de Justicia).

En esta sentencia, se adoptan medidas para reducir a cero la deforestación y las emisiones de gases de efecto invernadero, a través de estrategias de ejecución nacional, regional y local, de tipo preventivo, obligatorio, correctivo, y pedagógico, dirigidas a la adaptación del cambio climático; a los municipios para que actualicen los planes de ordenamiento territorial y que contemplen un plan de acción de reducción cero de la deforestación; a la Corporación para el Desarrollo Sostenible del Sur de la Amazonía y otros, para que elaboren con un plan de acción que solucione los problemas de deforestación.

En la Mesa de concertación:

“Por la sentencia 4360 de la corte, que le da derechos a la amazonia, creemos que nosotros somos capaz de cumplir esa sentencia, que nosotros podemos velar por los derechos de la amazonia en el sentido de

conservación, de restauración, de ser amigables con el medio ambiente, de que, la cosa es de mostrar oportunidades y demostrar que si se puede” (Ocampo, 2021).

Otro matiz que se suma para proteger a esta población es que, la Unidad para la Atención y Reparación Integral a las Víctimas, reporta para el año 2012 como población desplazada a 30.707 personas que salieron y 7.092 que llegaron provenientes de otros lugares. Algunas veredas del municipio de Cartagena del Chairá fueron destinadas como zonas veredales transitorias de normalización (ZVTN), cuyo objeto es garantizar precisamente que cesen el fuego y las hostilidades de manera definitiva y que las FARC dejen las armas en manos de la Organización de las Naciones Unidas – ONU. Como uno de los requerimientos firmados dentro de los Acuerdos de paz. Esto permite ver el territorio como un eje estratégico para la construcción de paz; es decir, reconocer a la comunidad campesina como un territorio de paz, donde se puede desarrollar la vida en dignidad con una conciencia por la conservación de los recursos naturales como pilar fundamental.



## Acciones de la comunidad: permanecer y luchar por el territorio

*Nosotros hemos hecho actividades pedagógicas con los campesinos, concientización, pedagogía para que el campesino aprenda a vivir en los territorios, de que haya faltado la institucionalidad, de que por ejemplo nunca se le dijo a la persona este es un territorio de ley segunda de 1959 (de reserva forestal) usted aquí no puede vivir o usted puede vivir pero usted tiene que tener estas pautas para poder vivir, no tumbiar esto, no dañar aquello, nunca hubo eso, a veces la mesa lo está haciendo, desde la mesa se está creando esa conciencia con cada una de las familias que ya están viviendo allá y que si ya dañamos, si ya tumbamos hay restaurar, hay que volver a sembrar árboles hay que reforestar lo que ya hemos dañado y que podemos vivir allí de una manera amigable sin que afecte o que el estado diga esas zonas de reserva forestal son invivibles, al contrario que se pueda vivir bajo unas normas que nunca nos dijeron pero que desde la mesa ya lo estamos diciendo y haciendo (Luis Antonio Valencia Ocampo, 2021).*

Esta comunidad se viene movilizando desde el 13 de noviembre del 2020 con más de 3.000 campesinos para crear la Mesa de Concertación Campesina. El 15 de abril de 2021 volvieron a movilizarse en Florencia del Caquetá con el propósito de ser escuchados y demostrar que están dispuestos a abrir un diálogo con las instituciones y el gobierno, para así, plantear acuerdos y garantizar la permanencia en el

territorio, sin estigmatizaciones, capturas o cualquier tipo de atropello que vulnere sus derechos. Actualmente, han participado de las movilizaciones y Paro Nacional reiterando el pliego de exigencias, y mostrando el deseo de acogerse a los planes de reserva forestal para que puedan vivir en paz.

Desde el marco legal se puede referenciar un amparo y protección a los campesinos de Cartagena del Chairá que acogiendo el “pacto intergeneracional por la vida del amazonas colombiano -PIVAC”, construyen la Mesa Campesina Agroambiental por el Derecho a la Tierra, convirtiéndose en un mecanismo de concertación con el Estado, desde la que brindan orientaciones pedagógicas, legales, ambientales y agroforestales.

## Relación con la tierra

### *Himno de Cartagena del Chairá*

I

*Hay en mi Colombia una parcela prodigiosa Que se llama Cartagena del Chaira Ella nos brinda trabajo, albergue, Paz, concordia y libertad.*

CORO

*Sus colonos transforman las montañas Con herramientas y voluntad. Sus ganados y semillas que produce Son patrimonio del Caquetá.*

II

*Cartagena del Chairá es mi parcela De más hermosa geografía nacional Con sus planicies, con sus selvas y sus ríos Paz y concordia nos brindará.*

III

*Promisoria Cartagena Colombiana Y tu hermosísima Laguna del Chairá Lugar turístico y deleite que en el alma Un pentagrama imprimirá.*

La actividad agrícola es de tipo tradicional, con cultivos de pan coger, existen otros cultivos como los frutales amazónicos, cítricos y piña.

*El tipo de ganado que tenemos son novillos, en muy pequeña escala, pero también tenemos cerdos más que todo para el autoconsumo y es como lo más rentable de la región. Cada sector, cada núcleo reúne tantas veredas y en la vereda se hace los trabajos comunitarios, todos se ayudan, todos sacan sus productos, el uno lo cambio por el otro, si el otro produce el plátano el otro la yuca, se hacen los cambios o trueque para que estos productos no se pierdan; entonces entre la misma comunidad funcionan como esos mercados campesinos para ayudarse entre ambos, están son las fuerzas que tiene el municipio que es la unidad, es parte del trabajo para sacar adelante la región, las familias que no tienen ganadería optan por producir las gallinas, el cerdo, otros productos, así que tratan de venderlo al mismo campesino para poder generar recursos para vivir. (Luis Antonio Valencia Ocampo, 2021).*

La piscicultura es una actividad que se convierte en una ayuda a la canasta familiar, en el municipio existen 200 productores con 300 estanques en un espejo de agua. La actividad pesquera se encuentra restringida en las lagunas existentes del municipio, sin embargo, existe una asociación de pescadores artesanales de Cartagena del Chaira que cuenta con 57 socios, de los cuales 27 ejercen frecuentemente

esta actividad, esa asociación está legalmente constituida y promueve proyectos de pesca en jaulas ante la Asociación de Acuicultores de Caquetá ACUICA.

De igual manera en el municipio existen otras iniciativas como el Comité de Caucheros apoyados por la Asociación de Hevicultores del Caquetá "ASOHECA", la Asociación de Ebanistas y Aserradores del municipio de Cartagena del Chaira que cuenta con 29 asociados.

### **De la deforestación a una nueva relación con la tierra**

Cartagena del Chairá fue catalogada como uno de los municipios más deforestados de Colombia, pero esto no debe ser visto como una cifra en blanco y negro, sino que se deben contemplar todos los matices y todo el proceso histórico que se ha vivido en el municipio. Se deben tener en cuenta todos los actores, incluso el Estado que ha tenido incidencia en el incremento de deforestación, pasando al plano de los otros actores, nos vamos a concentrar en los campesinos que desde antes de conformar la Mesa de Concertación, emprendieron acciones para reconciliarse con el bosque y permanecer en su territorio.

Una muestra de esto es una noticia nacional del 04 de septiembre del año 2019, publicada en el diario el Nuevo Siglo, titulada “En el Bajo Caguán en Cartagena del Chairá, hay 141 acuerdos de conservación de bosque vigentes, con igual número de familias beneficiarias, conformadas por 523 personas, 237 mujeres y 286 hombres, de 14 veredas”.

### **Sueños y Procesos**

*También del bosque el campesino aprende a vivir y que mire el bosque como también una renta y que a futuro es más rentable vivir del bosque que de una vaca (Luis, (Mesa de Concertación campesina 2021).*

Cartagena del Chairá resiste en su territorio abrigándose en el bosque, reconciliándose con él y continúan en pie de lucha por lo que les pertenece.

*Cartagena del Chaira tiene un buen grado organizacional, funcionan 19 núcleos comunales, hay juntas de acción comunal, hay comités de trabajo, hay comité de medio ambiente, comité de ... Bueno, todos estos comités los cuales los hemos unido en una mesa de concertación campesina agroambiental, es decir, una sola mesa y desde ahí las relaciones del municipio se manejan bien desde la unidad para que todos hablemos lo mismo y lo que estamos pidiendo los voceros es, es decir, nosotros que somos los voceros somos como los mandaderos de las comunidades en el sentido de que todo se conversa, cualquier propuesta que se haga o salga vamos a las bases de la comunidad a plantearla para saber que dice la comunidad para luego sacarla adelante entre todos, esa es la idea (Luis Antonio Valencia Ocampo, 2021).*

Cartagena del Chairá tiene un futuro, una esperanza de continuar en sus territorios y creciendo en comunidad, fortaleciendo su tejido social.

*Soñamos con un Cartagena del Chairá Verde, amigable con el medio ambiente, que las fincas sean las que soñamos con esas fincas modelo dónde la gente conserve su montaña, haga conservación, tenga tecnificadas las fincas, división de potreros, ósea, que sea de calidad, leche de calidad, con un ganado de calidad con mejoramiento genético, que hayan vías de acceso, buenas carreteras para sacar los productos, no solamente lo de la ganadería sino también lo de pan coger, lo de toda esa cuestión, ósea que sea amigable todo y que sea un municipio modelo de Colombia en el sentido de que somos capaz de*

*conservar y de vivir de forma amigable con el medio ambiente y que somos capaz de conservar nuestra amazonia sin necesidad de represiones, de capturas, sin sacar la gente de los territorio. (Mesa de concertación campesina, 2021)*

## Referencias bibliográficas

- Alcaldía Cartagena del Chairá. (25 de Mayo de 2021). *Nuestro municipio* . Obtenido de <http://www.cartagenadelchaira-caqueta.gov.co/municipio/nuestro-municipio>
- Borrero Morales, W. N. (2017). *Universidad Distrital Francisco José de Caldas*. Obtenido de <https://repository.udistrital.edu.co/handle/11349/7627>
- Ecured. (14 de Abril de 2014). *Ecured.cu*. Obtenido de [https://www.ecured.cu/Cartagena\\_del\\_Chair%C3%A1\\_\(Colombia\)](https://www.ecured.cu/Cartagena_del_Chair%C3%A1_(Colombia))
- FUNDACIÓN IDEAS PARA LA PAZ. (17 de Septiembre de 2020). *Ideaspaz.org*. Obtenido de <https://www.ideaspaz.org/publications/posts/1894>
- INDEPAZ . (26 de Junio de 2021). *INDEPAZ: Instituto de estudios para para el desarrollo y la paz* . Obtenido de INDEPAZ: Instituto de estudios para para el desarrollo y la paz : <http://www.indepaz.org.co/estas-son-las-23-zonas-veredales-transitorias-de-normalizacion-zvtn/>
- Instituto Geográfico Agustín Codazzi. (7 de Mayo de 2016). *Instituto Geográfico Agustín Coodazzi*. Obtenido de <https://igac.gov.co/es/noticias/cartagena-del-chaira-uno-de-los-municipios-del-caqueta-en-los-que-renacera-la-paz>
- Ocampo, L. A. (11 de 05 de 2021). (L. F. Giraldo, & P. A. Córdoba, Entrevistadores)

## Créditos

Comunidades campesinas de Cartagena del Chiará

Sistematización realizada por Luisa Fernanda Giraldo Guarín, Paola Andrea Córdoba Jaramillo y Gloria Cecilia Castaño Suarez.

Fotografías de Luis Antonio Valencia Ocampo

Agradecimientos a los líderes Luis Antonio Valencia Ocampo y Aristides Ochoa; a la Mesa de Concertación Campesina Agroambiental por el Derecho a la Tierra, municipio de Cartagena del Chairá.



## Galería de imágenes



Movilización Mesa de Concertación campesina agroambiental 2020



Movilización Mesa de Concertación campesina agroambiental 2020



**Procesos Organizativos y de formación de la Mesa de concertación campesina agroambiental**



**Mesa de concertación campesina agroambiental.**



**Mesa de concertación campesina agroambiental**



**Movilización Mesa de Concertación campesina agroambiental 2020**



**Movilización campesina Cartagena del Chairá**



Movilización Mesa de Concertación campesina agroambiental 2020



Movilización comunidad Cartagena del Chairá



**Mobilización Mesa de Concertación campesina agroambiental**



**Mobilización Mesa de Concertación campesina agroambiental 2020**





**Producción de Yuca Cartagena de Chairá**



**Arboles Nativos Cartagena del Chairá**